AREA TERRITORIO TRASPORTI E PROTEZIONE CIVILE - SERVIZIO PROTEZIONE CIVILE

# PIANO PROVINCIALE DI PROTEZIONE CIVILE

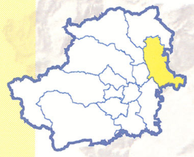

Zona 6

## COM DI CHIVASSO

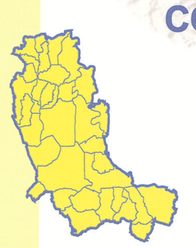

## Inquadramento territoriale

**Scala 1:50.000**

6/0

**Fonte dati ed annotazioni:**
Piano Provinciale di Protezione Civile Prefettura di Torino 1995 aggiornamento 2004; I dati sull'inquadramento territoriale sono quelli utilizzati per il Programma Provinciale di Previsione e Prevenzione aggiornati alla data di stampa.

## LEGENDA

- Limiti provinciali
- Limiti di COM
- Limiti comunali
- Autostrade
- Strade statali
- Strade provinciali o a gestione provinciale
- Strade comunali
- Ferrovie
- Aeroporti nazionali
- Aeroporti regionali
- Idrografia
- Urbanizzato

**Densità di popolazione 1991**
**(numero di abitanti per sezione di censimento)**

- < 1 (o area non censita)
- 1 - 200
- 200 - 1000
- 1000 - 2000
- 2000 - 3500
- oltre 3500

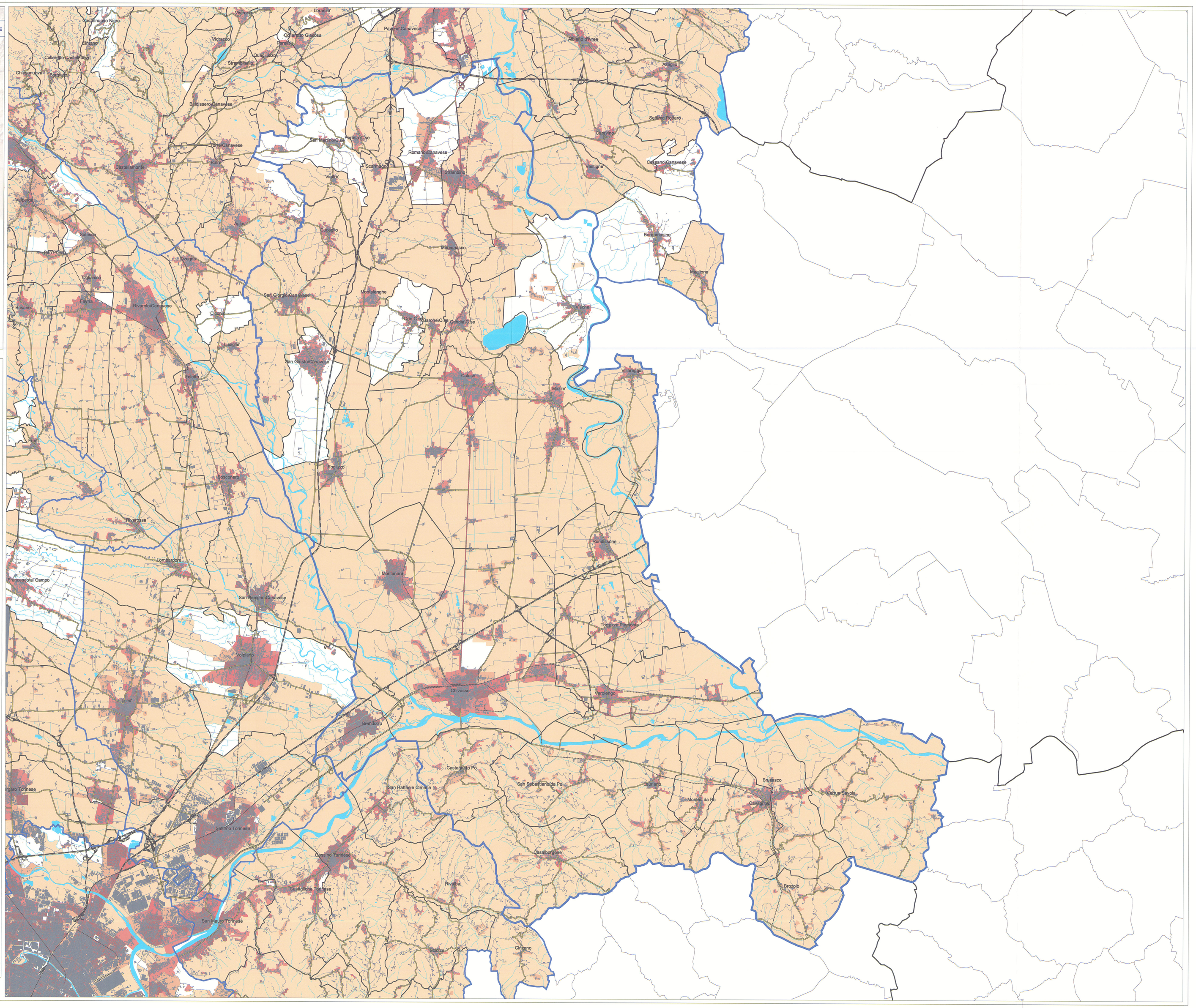


*Stampa: luglio 2005*

**Allestimento cartografico a cura del:** csipiemonte